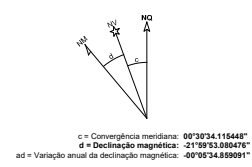


Orientação
Convergência e declinação do ponto: PONTO DE ORIENTAÇÃO 1
Elevação: 888.6599
Latitude: 22°51'11.129644" S
Longitude: 48°18'41.664637" W
Data: 01/03/2023



Sistema de Coordenadas
Coordenadas Planas Sistema UTM
Origem das coordenadas:
Elipsóide: SIRGAS2000
N Equador acrescido de 10.000.000 m
E MC 48º acrescido de 500.000 m
Coordenadas Geodésicas do ponto: 1
Latitude: 22°51'11.129644" S
Longitude: 48°18'41.664637" W
Coeficiente de Escala: K = 0.999823686

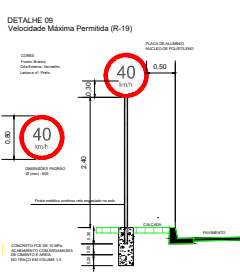
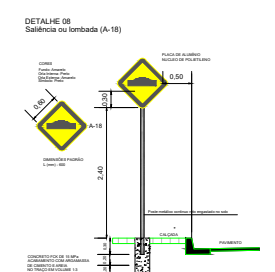
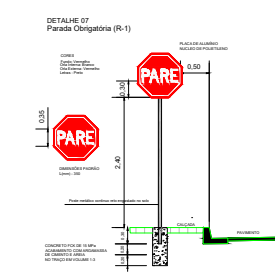
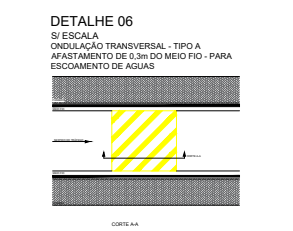
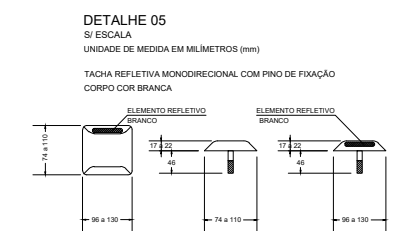
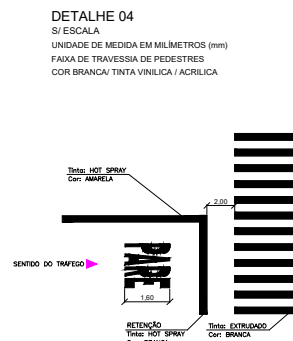
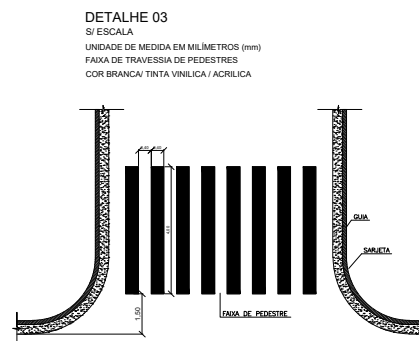
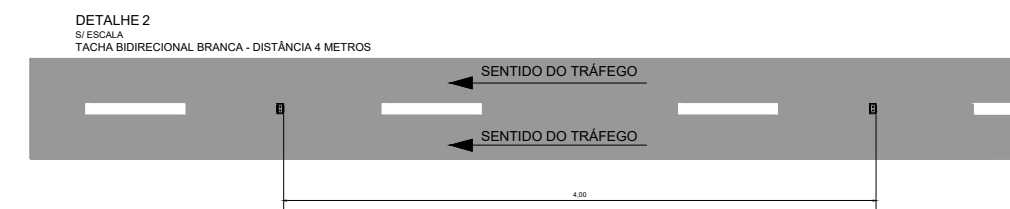
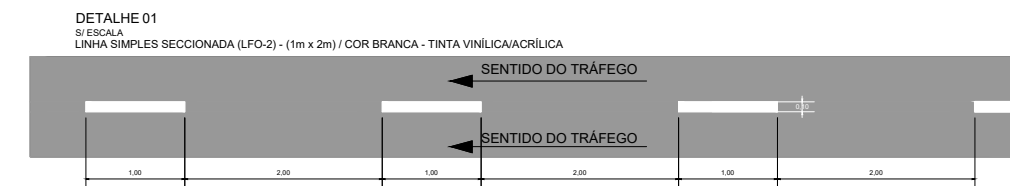
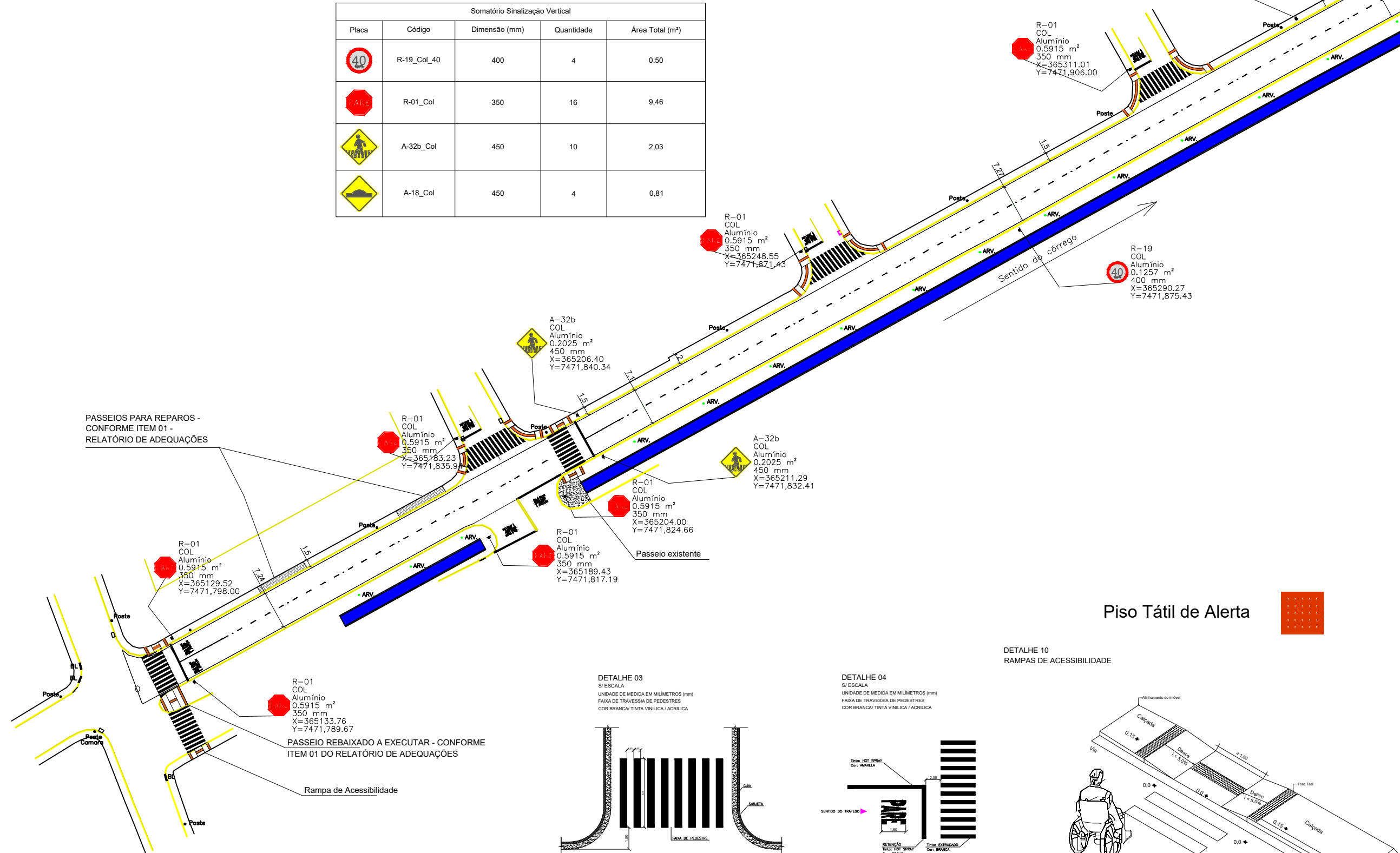
RESUMO DE QUANTIDADES DISPOSITIVOS AUXILIARES A IMPLANTAR

DISPOSITIVOS	QUANT. (un)
TACHA BRANCA BIDIR. RETRORREFL. BRA./BRA.	53

RESUMO DE QUANTIDADES SINALIZAÇÃO HORIZONTAL A IMPLANTAR

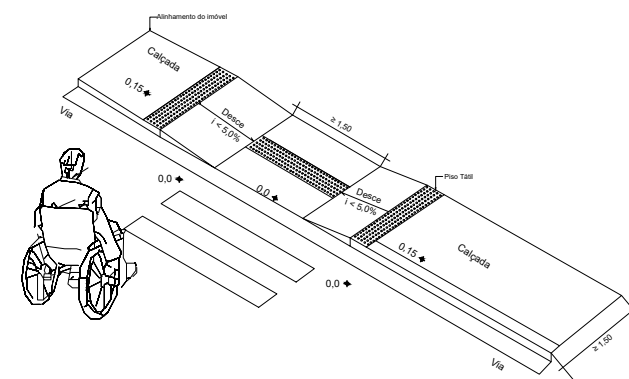
PINTURA DEFINITIVA	COR	QUANT. (m²)
TINTA RETRORREFLEXIVA À BASE DE RESINA ACRÍLICA	BRANCO	205,00
	AMARELO	131,10
	VERMELHO	—
	AZUL	—

Somatório Sinalização Vertical				
Placa	Código	Dimensão (mm)	Quantidade	Área Total (m²)
	R-19_Col_40	400	4	0,50
	R-01_Col	350	16	9,46
	A-32b_Col	450	10	2,03
	A-18_Col	450	4	0,81

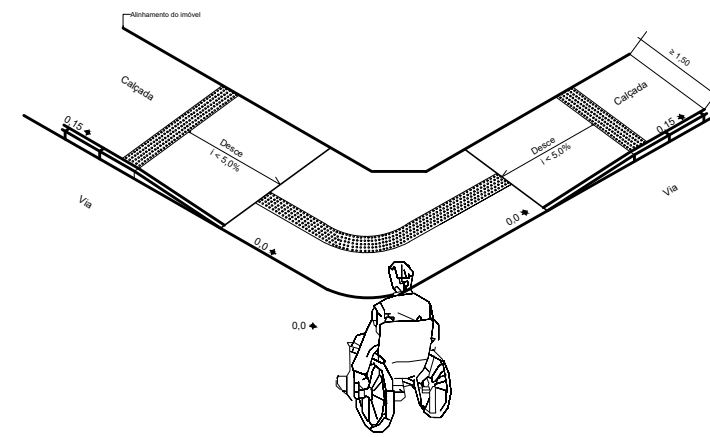


Piso Tátil de Alerta

DETALHE 10
RAMPAS DE ACESSIBILIDADE



DETALHE 11
RAMPAS DE ACESSIBILIDADE



Título:

PROJETO DE SINALIZAÇÃO E ACESSIBILIDADE

Folha:

única

Objetivo:

Estudos e Projetos

Endereço:

Avenida Angelo J. de Oliveira

Município:

Extrema - MG

Proprietários:

Prefeitura Municipal de Extrema

Escala:

1 / 750

Data:

15/08/2023

Situação:



Resp. Técnico:

Francisco José de Almeida

CREA: 251.116/D

ART OBRA / SERVIÇO : Nº

MG20232318375

Aprovações: